

Geoinformation und Landentwicklung

Vorteile für den Anwender:

Darstellung der Lagefestpunkte aus dem Amtlichen Liegenschaftskatasterinformationssystem (ALKIS®):

- zur Vorbereitung von Liegenschafts- und Ingenieurvermessung.
- zur Präsentation in Fachlösungen für Planungszwecke, Baupläne.
- in hoher Aktualität.
- in Kombination mit z.B. einem Darstellungsdienst für das Liegenschaftskataster ergeben sich weitere Anwendungsmöglichkeiten.

Anmerkung:

der Dienst liefert neben der reinen Präsentation der Vermessungspunkte keine weiterführenden GetFeatureInfos.

Jetzt QR-Code scannen um weitere Metainformationen zum Dienst zu bekommen:



Alternativ können Sie unter www.geoportal-bw.de im Suchfeld den Dienstenamen eingeben. Im Reiter Metainformationen kommen Sie ebenfalls zu diesen ausführlicheren Informationen.

Landesamt für
Geoinformation und Landentwicklung
Baden-Württemberg

Büchsenstraße 54
70174 Stuttgart

Telefon: 0711 95980 - 0
Telefax: 0711 95980 - 700
E-Mail: poststelle@lgl.bwl.de



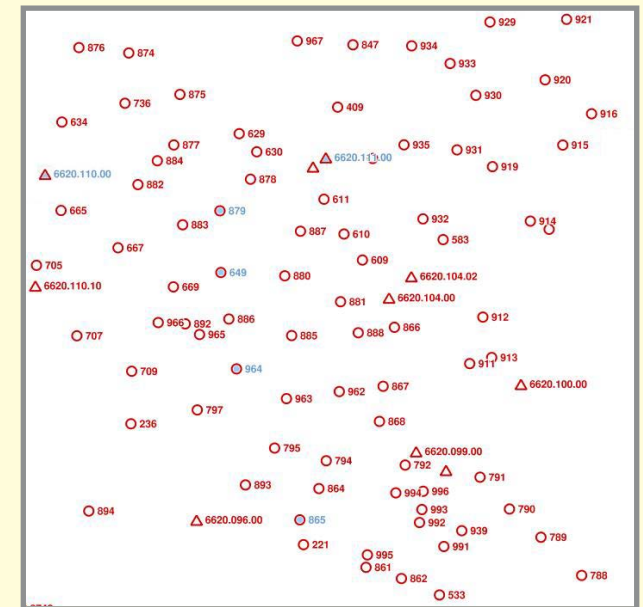
Besuchen Sie uns im LGL-Shop
shop.lgl-bw.de



www.lgl-bw.de


Produktinformation

WMS LGL-BW ALKIS
Vermessungspunkte



Baden-Württemberg

LANDESAMT FÜR GEOINFORMATION UND LANDENTWICKLUNG



Produktinformation zu Vermessungspunkte

Der WMS LGL-BW Vermessungspunkte enthält die aktuellen und historischen Lagefestpunkte des Liegenschaftskatasters. Getrennt in 4 Layern.

Die Vermessungspunkte ergänzen perfekt den ALKIS Basis Dienst. Der WMS ALKIS Basis ist als getrennter Darstellungsdienst zu erwerben.

Anzeigemaßstab: 1:1 000 - 1:60 000
 Layerstruktur: 8 Sublayer (s.Abb.1)
 OGC® WMS Version: WMS 1.3.0
 Zugang: Anmeldepflichtig, Nutzungsvereinbarung
 Aktualität: Siehe Verweis auf Geoportal-BW auf der Rückseite

Unterstützte Koordinatensysteme (EPSG-Codes): 3857, 4258, 4326, 25833, 25832, 31467, 31468

Unterstützte Ausgabeformate: PNG, JPG

Styles: einfarbig

Preis: Bitte stellen Sie eine Anfrage an den Kundenservice.

Kontakt: poststelle@lgl.bwl.de
 Tel.: 0711 95980-0

GetCapabilities-URL: Die URL des Dienstes wird nach Abschluß einer Nutzungsvereinbarung zugesandt.

(*) Der WMS-Dienst ALKIS Basis ist getrennt zu erwerben

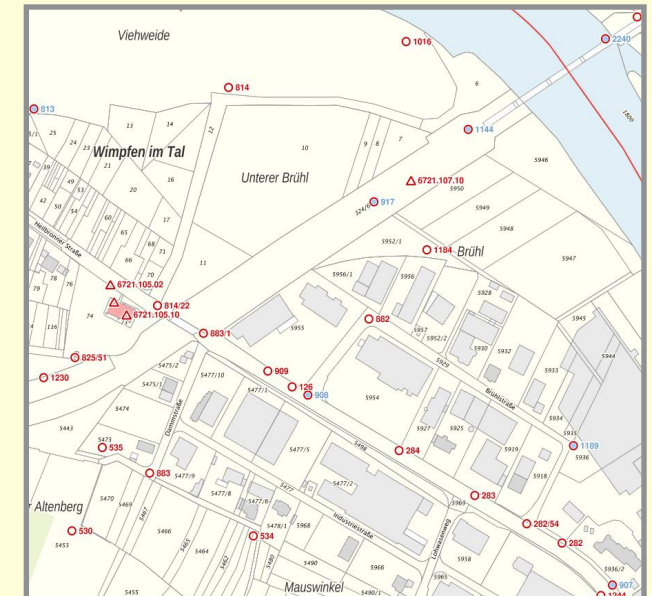



Abbildung 2 (oben) und 3 (unten): Der Dienst alleine bzw. überlagert mit dem WMS ALKIS Basis (*)

7220.110.10	Beschriftung hist. trigonometrischer Punkt
	Historischer trigonometrischer Punkt
2935/0032	Beschriftung hist. Aufnahmepunkt
	Historischer Aufnahmepunkt
3032/0768	Beschriftung Aufnahmepunkt
	Aufnahmepunkt
7220.119.00	Beschriftung trigonometrischer Punkt
	Trigonometrischer Punkt

Abbildung 1: Inhalt des Darstellungsdienstes (Legende)